



Memorialmuseum „Friedrich Fröbel“ mit Tourist-Information

Lokaler Ansprechpartner:

### Tourist-Information / Memorialmuseum

Markt 10 | 98744 Oberweißbach

Tel. 03 67 05 - 62123

www.oberweissbach.de

Zentraler Ansprechpartner:

### Tourist- und ServiceCenter

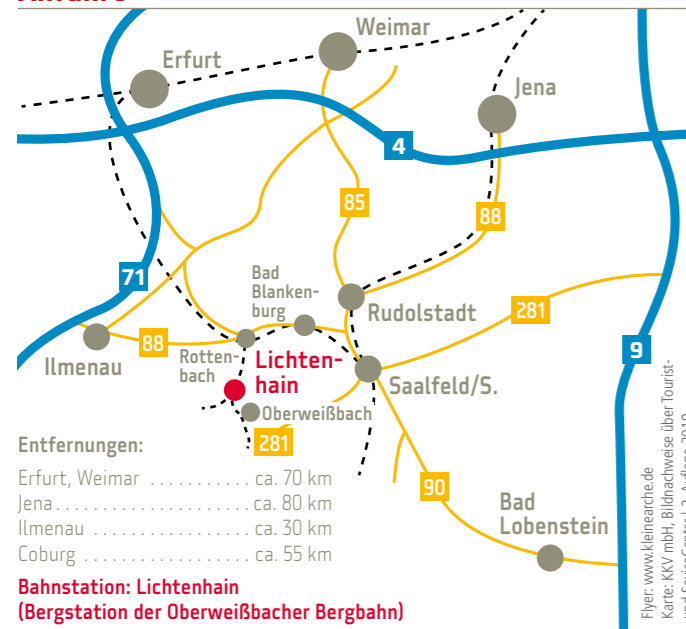
Bahnhofstr. 23 | 07422 Bad Blankenburg

Tel. 03 67 41 - 26 67

www.rennsteig-schwarzatal.de



### Anfahrt



## Wanderregion Rennsteig-Schwarzatal

Tiefe Täler und sanfte Höhen, Tradition und Moderne – Gegensätze, die das Wandern im Schwarzatal zu einem unvergesslichen Naturerlebnis werden lassen. Nicht nur auf dem 135 km langen Panoramaweg Schwarzatal, sondern auch auf weiteren zahlreichen Wanderwegen können Sie die Region mit ihren Besonderheiten und ihrer Geschichte entdecken. Mit einem dichten Netz kurzer Rundwanderwege wird unsere Region für alle Freunde des Wanderns und der Natur noch besser erschlossen. Als zentrale Ausgangspunkte werden hierfür flächendeckend **Wanderstarts** im Schwarzatal geschaffen. Neben Parkmöglichkeiten finden Wanderer dort auch Anschlüsse an den ÖPNV vor.

### Und das Besondere:

Die **KomBus-Wanderbusse** bringen Sie schnell und komfortabel zum Ausgangspunkt Ihrer Wanderung! Vom 1. Mai bis zum 31. Oktober verkehren diese aus verschiedenen Orten des Schwarzatals zu den Wanderstarts und wieder zurück.

**Am Wanderstart Lichtenhain stehen Ihnen folgende Rundwanderwege zur Auswahl:**

### Auf den Spuren der Buckelapotheker (9,9 km)

Themenwanderung, die inmitten des Thüringer Kräutergartens dem botanisch und kulturhistorisch interessanten Thema Heilkräuter und deren Bedeutung in der ganzen Region gewidmet ist.



Fröbelturm Oberweißbach

### Naturlehrpfad Lichtenhain (8,5 km)

Auf diesem Rundwanderweg können Sie zu jeder Jahreszeit die Natur und Landschaft rund um Lichtenhain und der Steilstrecke der Oberweißbacher Bergbahn genießen.



Sachsenstein

### Kindererlebnisweg (4,9 km)

Der abwechslungsreiche und für Familien mit Kindern geeignete Rundweg führt von der Bergstation der Oberweißbacher Bergbahn durch das Wildgatter und den Fröbelwald wieder zur Bergstation zurück.



Fröbelwald Lichtenhain

### Durch die Wälder nach Unterweißbach (12,6 km)


Wanderer, die sich nicht vor längeren Auf- und Abstiegen fürchten, werden bei diesem Rundweg mit einem abwechslungsreichen Wandererlebnis belohnt. Er führt über die Berghänge westlich und östlich des Weißbaches, dem die Orte Unter- und Oberweißbach ihren Namen verdanken.



Fröbelhaus Oberweißbach

### Zur Trinkwassertalsperre Leibis-Lichte (13 km)

Östlich von Oberweißbach, getrennt durch den knapp 800 m hohen Bergrücken des Kirchberges, wurde die Trinkwassertalsperre Leibis-Lichte errichtet. Der Blick vom Urian Felsen auf den Stausee und auf die Vorsperre gehört mit zu den schönsten Ausblicken auf die Stauseelandschaft.




Blick vom Urian

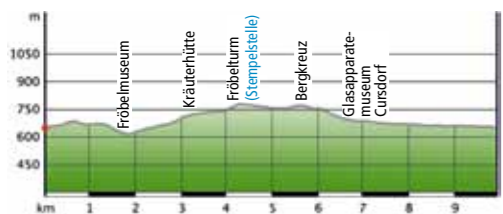
# WANDERSTART LICHTENHAIN

## FÜNF AUSGEWÄHLTE RUNDWANDERWEGE




## Auf den Spuren der Buckelapotheker

**Weglänge:** 9,9 km · **An- und Abstiege:** je 200 m · **Anforderungen:** mittelschwer · **Wegverlauf:** Wanderstart – Fröbelwald – Lichtenhainer Höhe – Oberweißbach Fröbelmuseum – Heckersberghütte – Kräuterhütte – Fröbelturm – Himmelsleiter – Cursdorf – entlang der Flachstrecke der Bergbahn zurück zum Wanderstart. · **Markierung:**  · **Sehens- und Erlebnenswertes:** Bergbahn, Fröbelwald, Hoffnungskirche, Fröbelmuseum, Kräuterhütte, Kräutergarten, Fröbelturm, Porzellanmanufaktur Kati Zorn, Glasapparatemuseum Cursdorf.



**Wanderstempel:**  
Wanderstart und Fröbelturm


## Kindererlebnisweg Lichtenhain

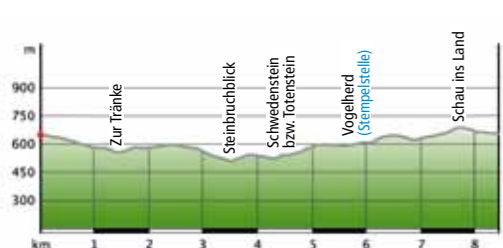
**Weglänge:** 4,9 km · **An- und Abstiege:** je 150 m · **Anforderungen:** leicht · **Wegverlauf:** Wanderstart – Unterquerung Bergbahn – Sandmännchens Märchenhütte – Schutzhütte Marion's Idyll – Hundedressurplatz – Abzwang Weideaufstieg – Rollbahn – Gaststätte Falkenblick – Fröbelwald – Wanderstart. · **Markierung:**  · **Sehens- und Erlebnenswertes:** Bergbahn, Bisonweide, -Abstecher zum Damwildgehege möglich-, Waldeisenbahn, Fröbelwald.



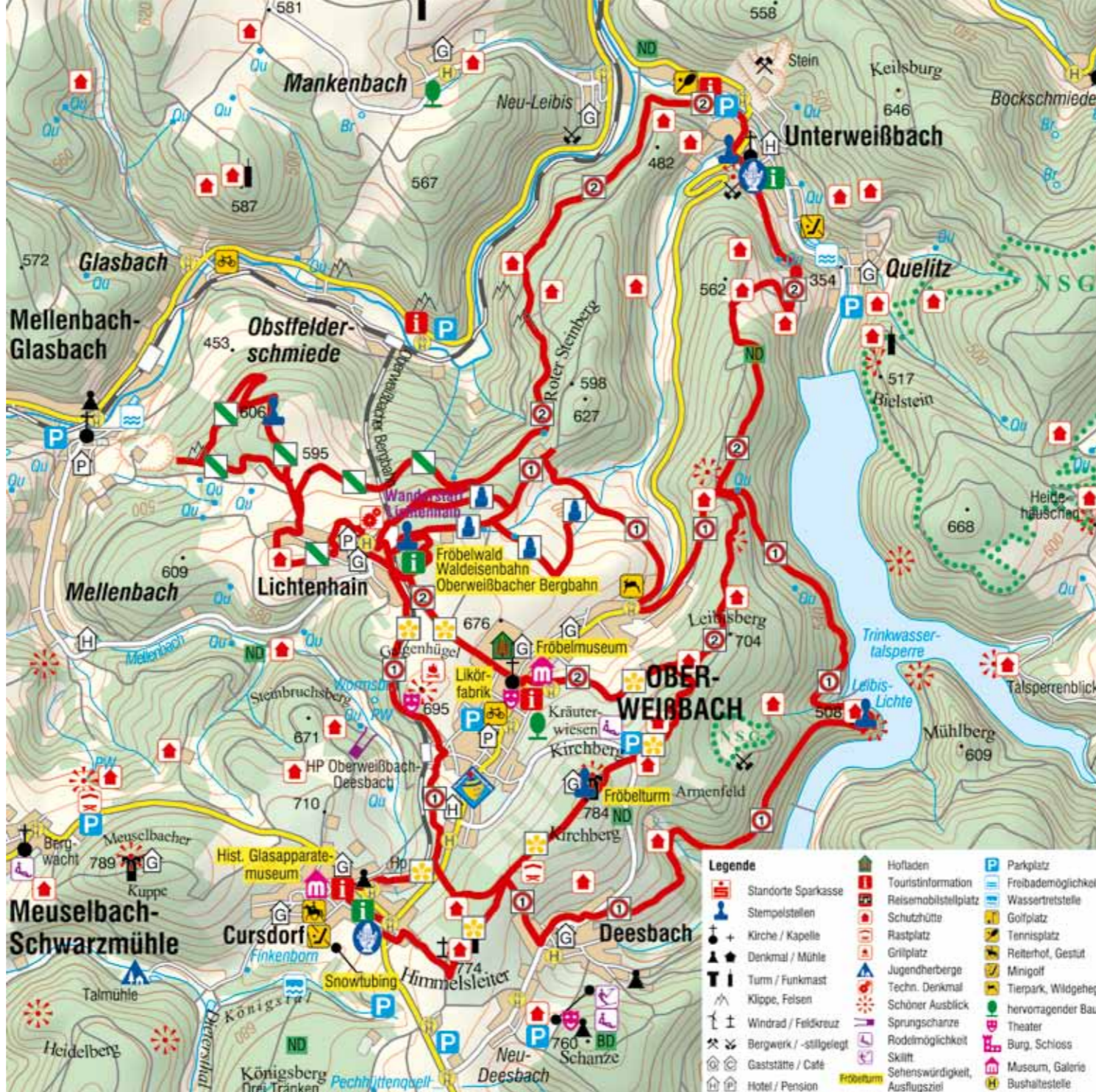
**Wanderstempel:**  
Wanderstart und Fröbelwald

## Naturlehrpfad Lichtenhain








**Weglänge:** 8,5 km · **An- und Abstiege:** je 220 m · **Anforderungen:** mittelschwer · **Wegverlauf:** Wanderstart – Unterquerung Bergbahn – Sandmännchens Märchenhütte – Tränke – Unterquerung Bergbahn – Am Anspann – Steinbruchblick – Sachsenstein – Schwedenstein – Vogelherd – Am Anspann – in der Gasse – Lichtenhain – Schau ins Land – Fröbelwald – Wanderstart. · **Markierung:**  · **Sehens- und Erlebnenswertes:** Bergbahn, Steinbruchblick, Sachsenstein, Schweden- bzw. Totenstein, Schau ins Land, Fröbelwald.

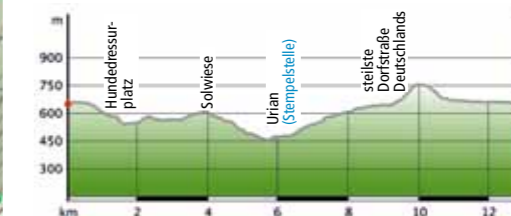


**Wanderstempel:**  
Wanderstart und Vogelherd







## Zur Trinkwassertalsperre Leibis/Lichte

**Weglänge:** 13 km · **An- und Abstiege:** 390 m · **Anforderungen:** mittelschwer · **Wegverlauf:** Wanderstart – Hundedressurplatz – Oberweißbach – Solwiese – Urian – Deesbach – Flachstrecke Bergbahn – Wanderstart. · **Markierung:** Wechselnde Markierungen:  Wanderstart bis Gaststätte Falkenblick – Rollbahn;  bis Hundedressurplatz – Oberweißbach – Solwiese;  bis Betreiberstraße Stausee;  bis Urian;  bis Deesbach – Panoramaweg;  bis Flachstrecke Bergbahn;  bis Bhf. Oberweißbach/Deesbach – Wanderstart. · **Sehens- und Erlebnenswertes:** Bergbahn, Waldeisenbahn, Felsenhäuschen, Talsperre Leibis/Lichte, Urian mit Blick auf die Vorsperre, steilste Dorfstraße Deutschlands in Deesbach.



**Wanderstempel:**  
Wanderstart und Hütte am Urian


## Durch die Wälder nach Unterweißbach

**Weglänge:** 12,6 km · **An- und Abstiege:** je 430 m · **Anforderungen:** mittelschwer · **Wegverlauf:** Wanderstart – Potsdamer Platz – Roter Stein – Unterweißbach „Kalter Frosch“ – Kupfergrube – Solwiese – Talsperrenblick – Heckersberghütte – Fröbelmuseum Oberweißbach – Fröbelwald – Wanderstart. · **Markierung:** Wechselnde Markierungen:  bis Potsdamer Platz;  bis Roter Stein – Unterweißbach „Kalter Frosch“;  bis Kupfergrube – Solwiese – Heckersberghütte;  bis Fröbelmuseum – Fröbelwald – Wanderstart. · **Sehens- und Erlebnenswertes:** Bergbahn, Roter Stein mit Blick auf Neu Leibis, Märchenbrunnen, Staumauerblick, Kupfergrube, Felsenhäuschen, Talsperrenblick, Fröbelmuseum, Hoffnungskirche, Fröbelwald.



**Wanderstempel:**  
Wanderstart und Wegweiser am Ortsausgang Unterweißbach (Am Kirchhügel)

## Hinweis zum digitalen Wanderstempel

Auf den Wanderwegen können Sie digital Wanderstempel für Ihre persönliche Wanderurkunde sammeln. An den markierten Stempelstellen  scannen Sie den QR-Code mit Ihrem Smartphone ein, fügen über den generierten Link Ihrem Stempelkonto den Standort hinzu und Sie erhalten weitere Informationen. Auch ohne Smartphone können Sie Ihre persönliche Wanderurkunde erhalten. Hinweise dazu finden Sie auf den QR-Code-Schildern.